

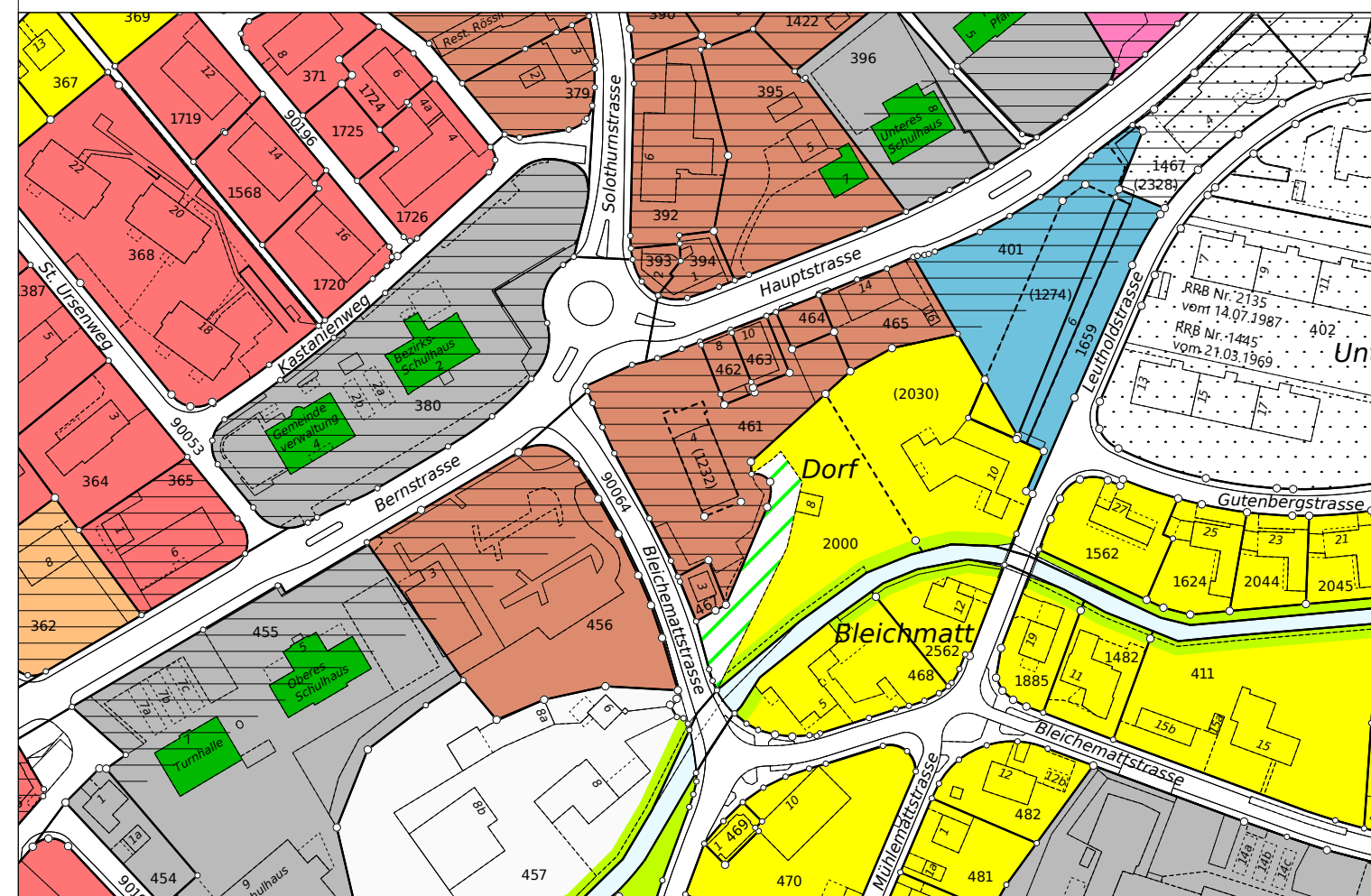
Änderung Bauzonenplan Kernzone St. Urs

Öffentliche Mitwirkung
Situation 1:2000

Öffentliche Auflage vom _____ bis _____
 Beschlossen vom Einwohnergemeinderat am _____
 Der Gemeindepräsident: _____ Der Gemeindevorsteher: _____
 Genehmigt vom Regierungsrat mit Beschluss Nr. _____ am _____
 Der Staatsschreiber: _____
 Publikation im Amtsblatt Nr. _____ vom _____

Datum :	5. November 2020
Druckdatum :	5. November 2020
Dok. Nr. :	3.641.1094_101
Format :	30/84
Zeichner :	BRA
Dateiname :	Änderungen Bauzonenplan St. Urs.dwg
Änderungen :	

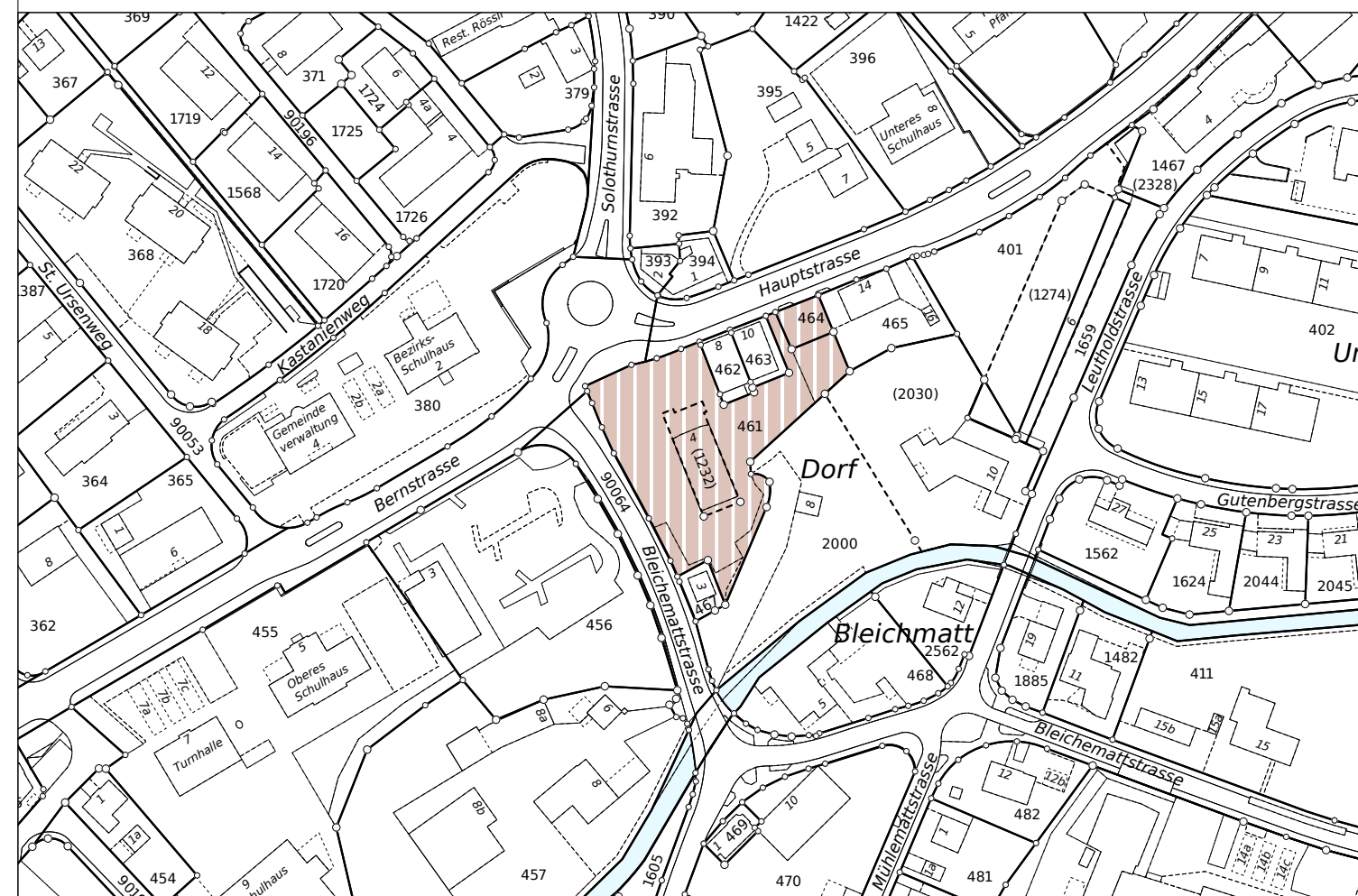
Bauzonenplan RRB Nr. 1406 vom 4. Juli 2000, Massstab 1:2000



Legende

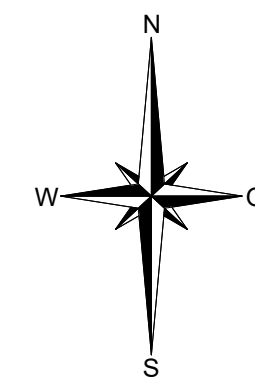
Orientierungsinhalt	AZ-Ziffer	ES-Stufe
W2 Wohnzone 2 G	0.40	II
W3a Wohnzone 3 G	0.50	II
W3b Wohnzone 3 G	0.60	II
K Kernzone St. Urs	W 0.45 + G 0.20	II
K Kernzone Zentrum	W 0.60 + G 0.30	II
ÖBA Zone für öffentliche Bauten und Anlagen		II
F Freihaltezone		
L Landwirtschaftszone		III
Gebiete mit Gestaltungsplanpflicht		
KU Kommunale Uferschutzzone		
Aufstufung Empfindlichkeitsstufe		II in III
Kulturobjekte erhaltenswert		
Wald		
Öffentliche Gewässer		
Rechtskräftiger Gestaltungsplan		

Genehmigungsinhalt der Auflage Massstab 1:2000

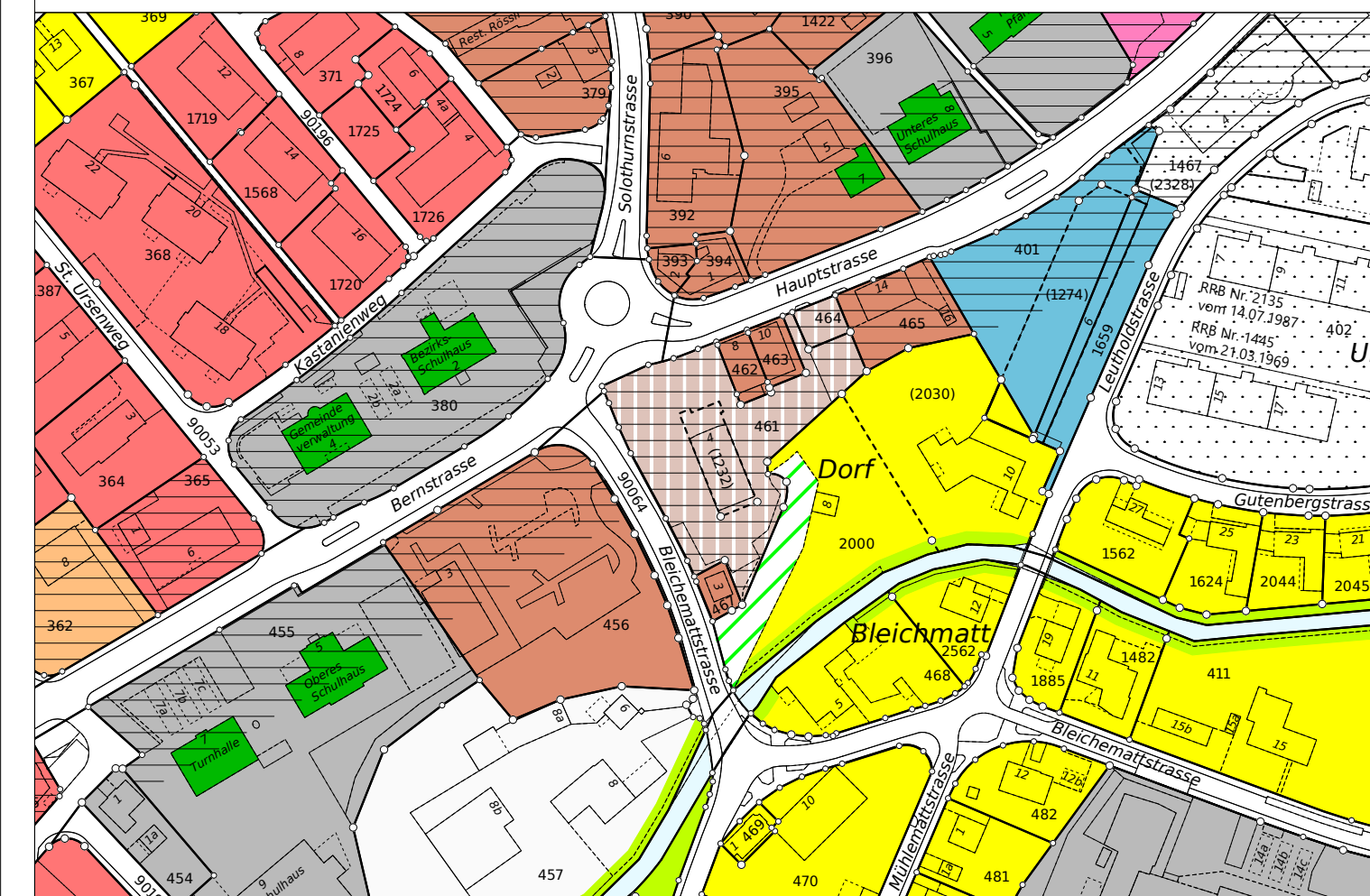


Legende

Genehmigungsinhalt	AZ-Ziffer	ES-Stufe
K St. Urs Kernzone St. Urs (Neue Zonenvorschrift)	individuell im GP	II



Geänderter Bauzonenplan Massstab 1:2000



Legende

Orientierungsinhalt	AZ-Ziffer	ES-Stufe
W2 Wohnzone 2 G	0.40	II
W3a Wohnzone 3 G	0.50	II
W3b Wohnzone 3 G	0.60	II
K Kernzone St. Urs	W 0.45 + G 0.20	II
K Kernzone Zentrum	W 0.60 + G 0.30	II
ÖBA Zone für öffentliche Bauten und Anlagen		II
F Freihaltezone		
L Landwirtschaftszone		III
Gebiete mit Gestaltungsplanpflicht		
KU Kommunale Uferschutzzone		
Aufstufung Empfindlichkeitsstufe		II in III
Kulturobjekte erhaltenswert		
Wald		
Öffentliche Gewässer		
Rechtskräftiger Gestaltungsplan		
K St. Urs Kernzone St. Urs (Neue Zonenvorschrift)	individuell im GP	II