

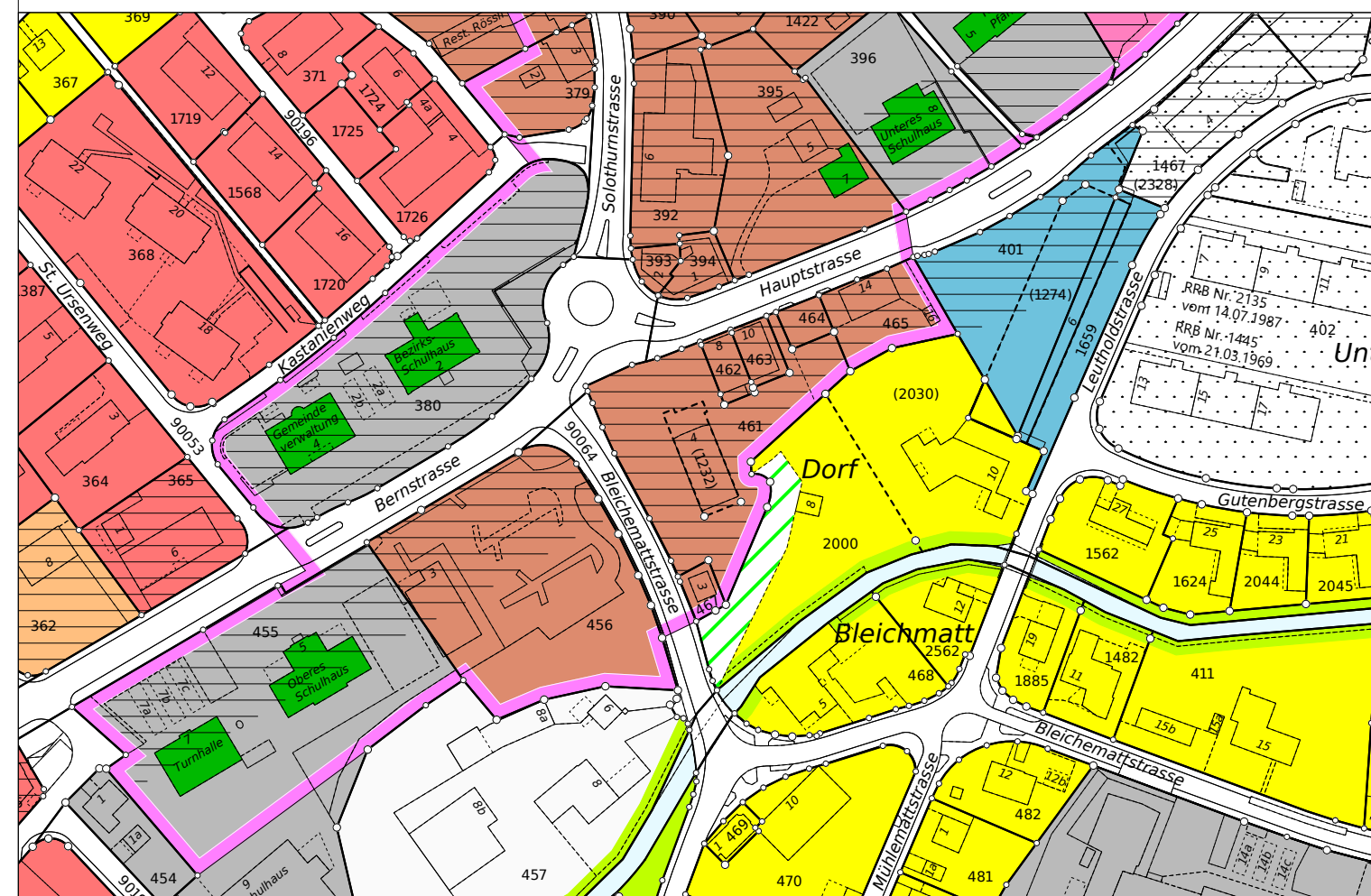
Änderung Bauzonenplan Kernzone St. Urs A

Situation 1:2000

Öffentliche Auflage vom _____ bis _____
 Beschlossen vom Einwohnergemeinderat am _____
 Der Gemeindepräsident: _____ Die Veraltungsleiterin: _____
 Genehmigt vom Regierungsrat mit Beschluss Nr. _____ am _____
 Der Staatsschreiber: _____
 Publikation im Amtsblatt Nr. _____ vom _____

| | |
|--------------|-------------------------------------|
| Datum : | 11. Februar 2021 |
| Druckdatum : | 11. Februar 2021 |
| Dok. Nr. : | 3.641.1094_101 |
| Format : | 30/84 |
| Zeichner : | BRA |
| Dateiname : | Änderungen Bauzonenplan St. Urs.dwg |
| Änderungen : | |

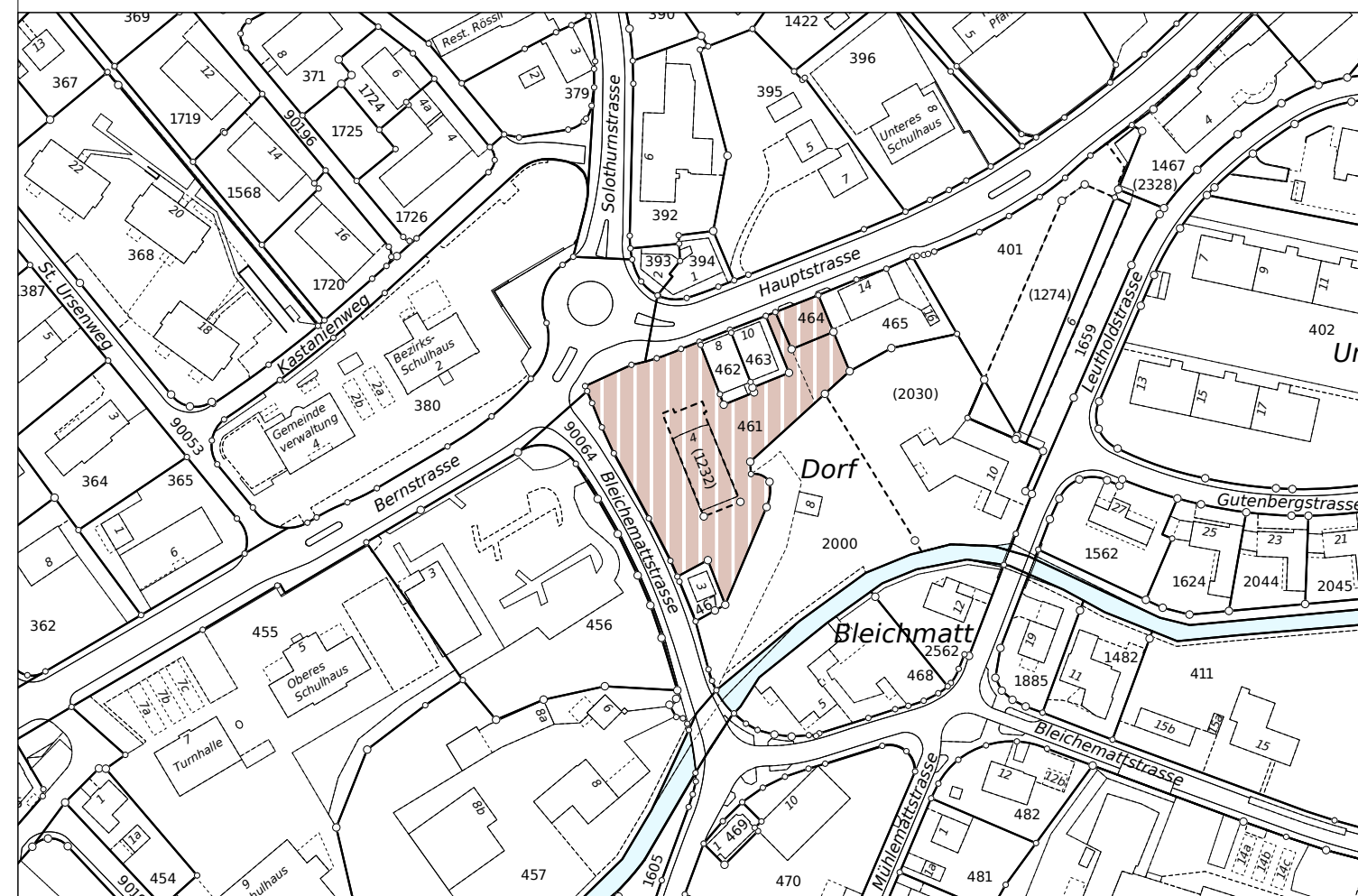
Bauzonenplan RRB Nr. 1406 vom 4. Juli 2000, Massstab 1:2000



Legende

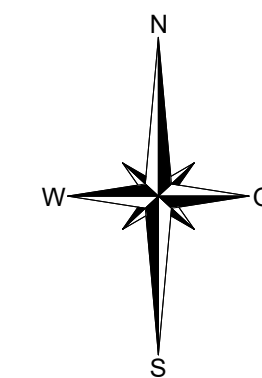
| Orientierungsinhalt | AZ-Ziffer | ES-Stufe |
|---|-----------------|-----------|
| W2 Wohnzone 2 G | 0.40 | II |
| W3a Wohnzone 3 G | 0.50 | II |
| W3b Wohnzone 3 G | 0.60 | II |
| K Kernzone St. Urs | W 0.45 + G 0.20 | II |
| K Kernzone Zentrum | W 0.60 + G 0.30 | II |
| ÖBA Zone für öffentliche Bauten und Anlagen | | II |
| F Freihaltezone | | |
| L Landwirtschaftszone | | III |
| OBS Ortsbildschutz-Perimeter | | |
| Gebiete mit Gestaltungsplanpflicht | | |
| KU Kommunale Uferschutzzone | | |
| Aufstufung Empfindlichkeitsstufe | | II in III |
| Kulturobjekte erhaltenswert | | |
| Wald | | |
| Öffentliche Gewässer | | |
| Rechtskräftiger Gestaltungsplan | | |

Genehmigungsinhalt der Auflage Massstab 1:2000

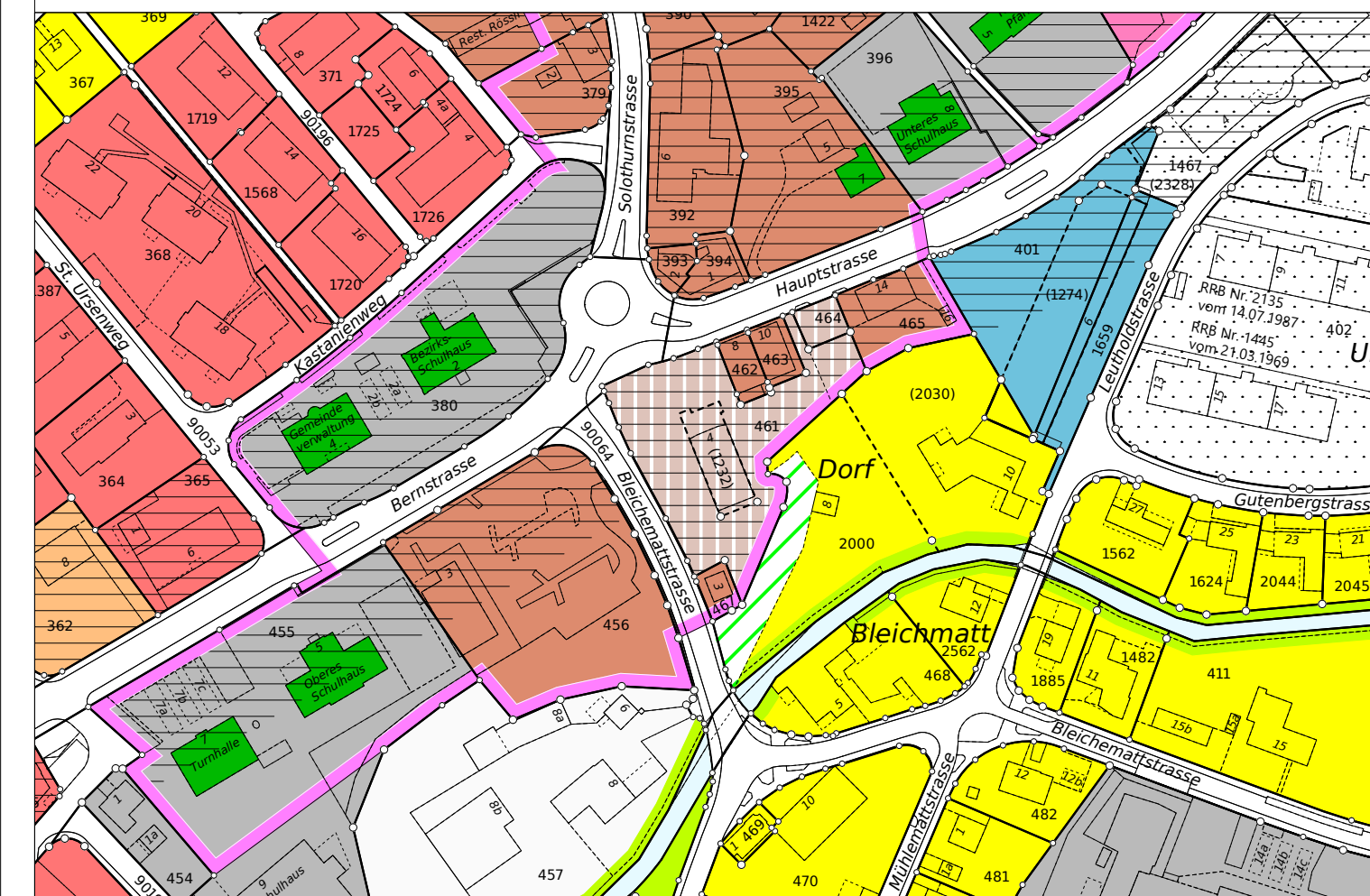


Legende

| Genehmigungsinhalt | AZ-Ziffer | ES-Stufe |
|---|-----------|----------|
| K St. Urs Kernzone St. Urs A (Neue Zonenvorschrift) individuell im GP | | II |



Geänderter Bauzonenplan Massstab 1:2000



Legende

| Orientierungsinhalt | AZ-Ziffer | ES-Stufe |
|---|-----------------|-----------|
| W2 Wohnzone 2 G | 0.40 | II |
| W3a Wohnzone 3 G | 0.50 | II |
| W3b Wohnzone 3 G | 0.60 | II |
| K Kernzone St. Urs | W 0.45 + G 0.20 | II |
| K Kernzone Zentrum | W 0.60 + G 0.30 | II |
| ÖBA Zone für öffentliche Bauten und Anlagen | | II |
| F Freihaltezone | | |
| L Landwirtschaftszone | | III |
| OBS Ortsbildschutz-Perimeter | | |
| Gebiete mit Gestaltungsplanpflicht | | |
| KU Kommunale Uferschutzzone | | |
| Aufstufung Empfindlichkeitsstufe | | II in III |
| Kulturobjekte erhaltenswert | | |
| Wald | | |
| Öffentliche Gewässer | | |
| Rechtskräftiger Gestaltungsplan | | |
| K St. Urs Kernzone St. Urs A (Neue Zonenvorschrift) individuell im GP | | II |